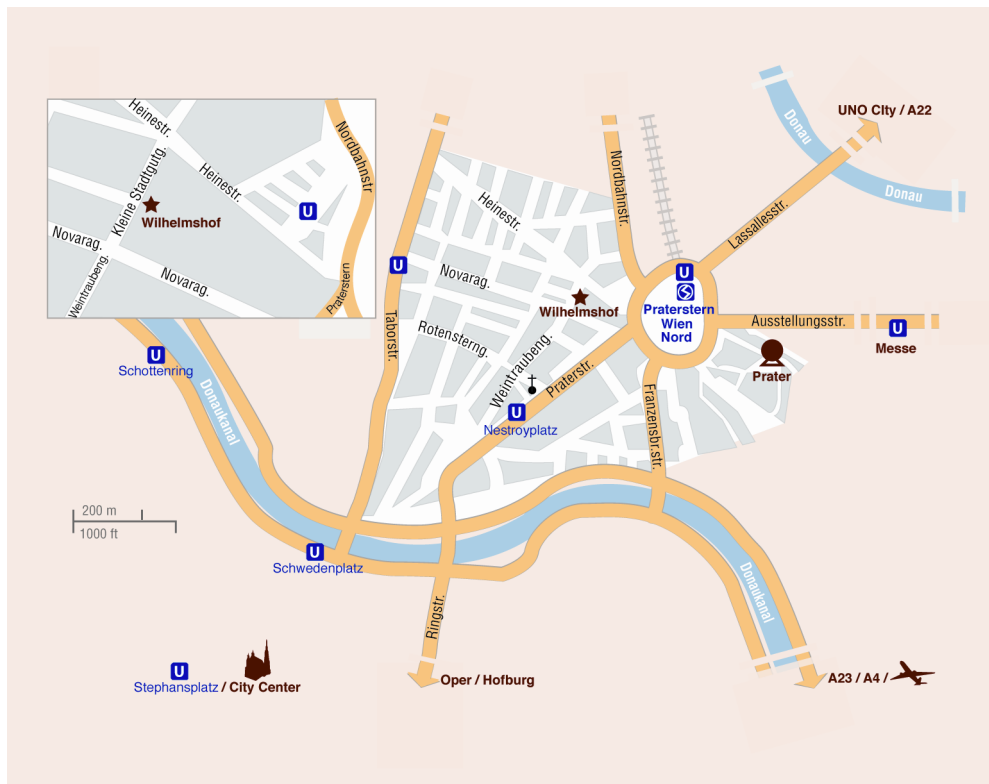


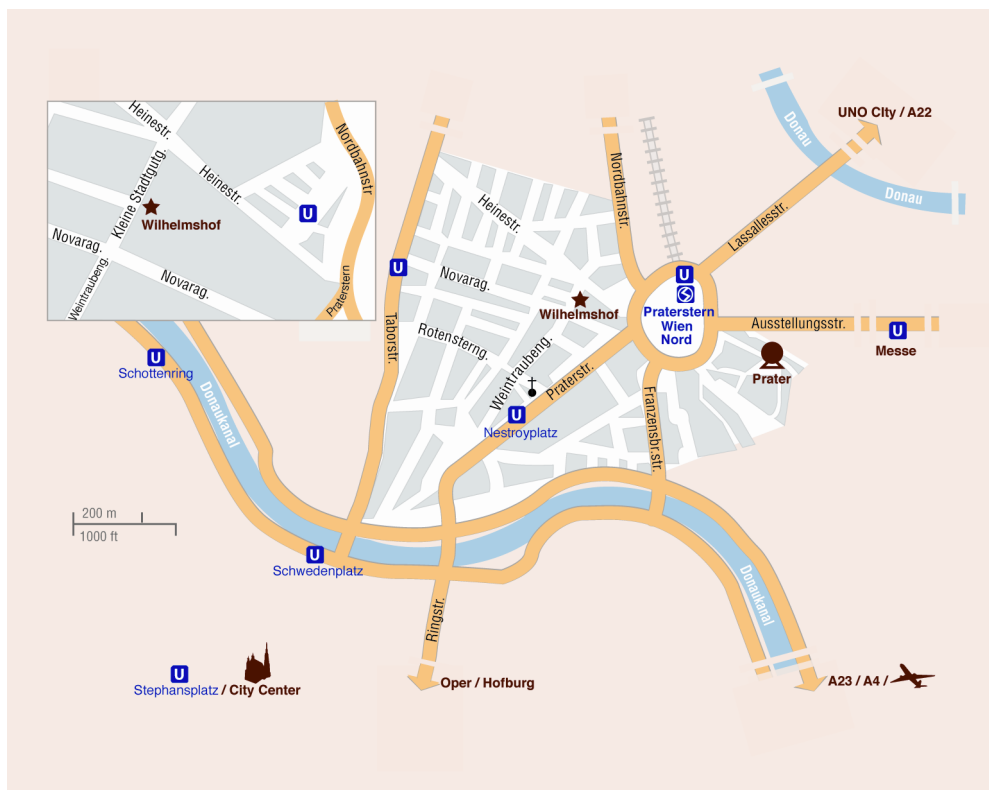
## Wegbeschreibung aus Richtung Deutschland/Linz (A1)

- A1 – Westautobahn
- Richtung "Wien-Süd" auf die A21 (Außenringautobahn) – bereits 22km vor der Stadtgrenze
- mündet in die A2 (Südautobahn) – Richtung Wien, Zentrum
- geht über in die A23 (Südosttangente), Richtung Prag ...
- bleiben auf der A23 bis Abfahrt "Erdberg/Zentrum"
- geradeaus am Donaukanal entlang (Schüttelstraße)
- auf der gegenüberliegenden Seite des Donaukanals sehen Sie eine alte Sternwarte (Urania), rechts ein verglastes Bürohochhaus („Uniqua-Tower“)
- rechts abbiegen in die Aspernbrückengasse
- mündet in die Praterstraße
- links sehen Sie eine Kirche
- an dieser Ampel links (Rotensterngasse)
- erste Straße rechts (Weintraubengasse)
- geht über in die Kleine Stadtgutgasse



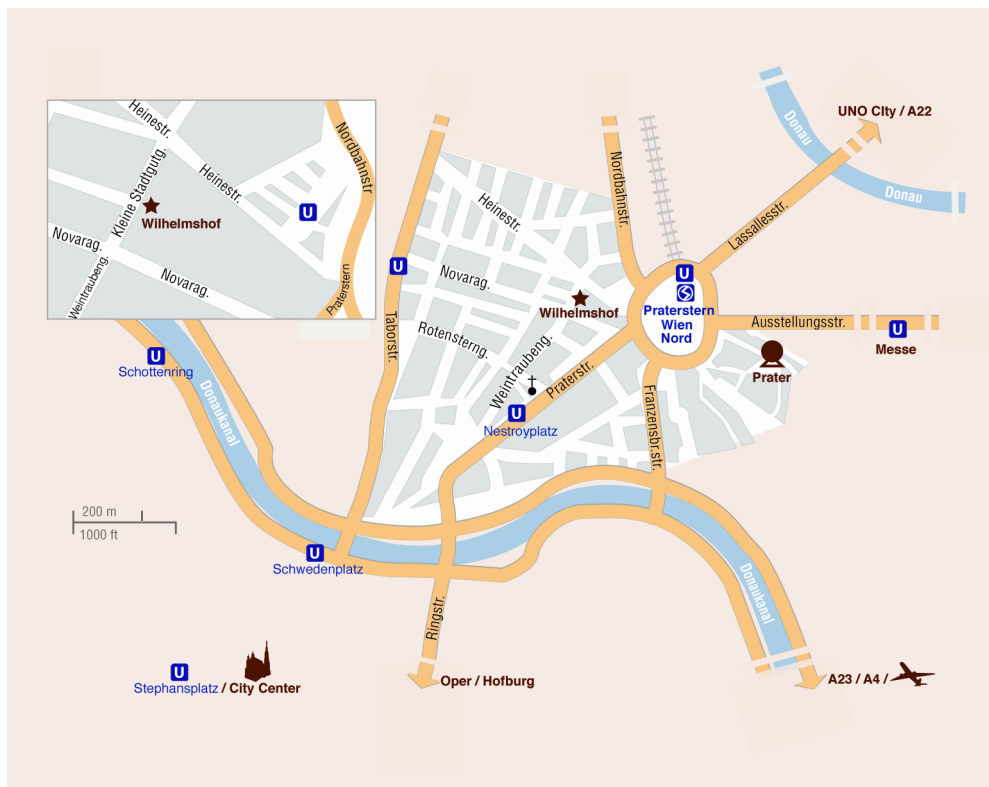
## Wegbeschreibung aus Italien, Slowenien, Graz (A2)

- A2 (Südautobahn) – Richtung Wien, Zentrum
- geht über in die A23 (Südosttangente), Richtung Flughafen, Prag ...
- bleiben auf der A23 bis Abfahrt "Prater"
- geradeaus am Donaukanal entlang (Schüttelstraße)
- auf der gegenüberliegenden Seite des Donaukanals sehen Sie eine alte Sternwarte (Urania) rechts ein verglastes Bürohochhaus („Uniqua-Tower“)
- rechts abbiegen in die Aspernbrückengasse
- mündet in die Praterstraße
- links sehen Sie eine Kirche
- an dieser Ampel links (Rotensterngasse)
- erste Straße rechts (Weintraubengasse)
- geht über in die Kleine Stadtgutgasse



## Wegbeschreibung aus Richtung Ungarn/Flughafen (A4)

- Flughafen
- Richtung "Wien" auf die A4
- Richtung „Wien Zentrum“
- A4 geht über in die Schüttelstraße, geradeaus am Donaukanal entlang
- auf der gegenüberliegenden Seite des Donaukanals sehen Sie eine alte Sternwarte (Urania) rechts ein verglastes Bürohochhaus („Uniqua-Tower“)
- rechts abbiegen in die Aspernbrückengasse
- mündet in die Praterstraße
- links sehen Sie eine Kirche
- an dieser Ampel links (Rotensterngasse)
- erste Straße rechts (Weintraubengasse)
- geht über in die Kleine Stadtgutgasse



## Wegbeschreibung aus Tschechischer Republik/Stockerau (A2)

- A22 – Donauuferautobahn
- Abfahrt "Reichsbrücke/Zentrum"
- über die Donau (Reichsbrücke)
- geradeaus Richtung Zentrum (Lassallestraße) bis zu einem großen Kreisverkehr („Praterstern“)
- vom Praterstern zweite Ausfahrt - "Zentrum" (Praterstraße)
- an der ersten Ampel (vor einer Kirche) rechts (Rotensterngasse)
- erste Straße rechts (Weintraubengasse)
- geht über in die Kleine Stadtgutgasse

